


GÉOGRAPHIE 1^{re}



Retrouvez tous les documents actualisés en mode Vue page et Vue web

Actualisation 2023

Liste des ressources et documents actualisés en 2023

Cartes images

Mumbaï, de violents contrastes sociaux	p. 60
Un « supermétro » pour l'agglomération de Paris	p. 86

Exercices de Contrôle Continu

Sujet 5 - Réponse à une question problématisée : Comment expliquer les recompositions des espaces industriels dans le monde contemporain ?	p. 324
--	--------

Actualisation 2022

Liste des ressources et documents actualisés en 2022

Cartes images et interactives

Urbanisation et grandes villes du monde	p. 22
L'inégale croissance des villes	p. 28
Les pôles urbains en 2020	p. 80
Population et croissance des agglomérations	p. 81
L'industrie, un poids régional inégal	p. 165
Les dynamiques spatiales de l'activité industrielle	p. 165
La population agricole dans le monde	p. 196
La distribution spatiale de la population rurale dans le monde	p. 197
L'évolution des terres agricoles	p. 223
Des contrastes dans les modes de production	p. 223
France du « vide », France des « pleins »	p. 306

Graphiques et tableaux

Croissance du PIB mondial (1980-2020)	p. 120
Les 15 premières firmes transnationales selon les ventes en 2020	p. 123
Le choc de la pandémie de Covid-19 sur les flux mondiaux en 2020	[CRÉATION 2022] p. 146
Le rattrapage de la Chine	p. 280
La transition urbaine chinoise	p. 286
Consommation d'énergie primaire de la Chine 2009-2020	p. 293

Schéma

Les dix principaux pôles urbains français	p. 80
---	-------

Dossiers ActuGéo

Pourquoi l'Égypte déménage-t-elle sa capitale ?	[CRÉATION 2022]	p. 308
Expo 2020 Dubaï : simple vitrine ou modèle pour le futur ?	[CRÉATION 2022]	p. 310
La crise sanitaire, une chance pour les villes moyennes ?	[CRÉATION 2022]	p. 312
DNL ESPAGNOL ¿Por qué una sexta línea de metrocable en Medellín?	[CRÉATION 2022]	p. 314

Exercices de Contrôle Continu

Sujet 4 - Réponse à une question problématisée : Les Français et le roi pendant la Révolution française (1789-1793)	p. 322
---	--------

Actualisation 2021

Liste des ressources et documents actualisés en 2021

Exercices de Contrôle Continu

Sujet 3 - Réponse à une question problématisée : Pourquoi les littoraux et les métropoles sont-ils des espaces productifs majeurs de la mondialisation ?	p. 320
--	--------

Actualisation 2020

Liste des ressources et documents actualisés en 2020

Exercices de Contrôle Continu

Sujet 1 - Réponse à une question problématisée : Quel est le rôle de Louis XVI durant la Révolution française (1789-1793) ?	p. 316
Sujet 2 - Réponse à une question problématisée : Comment les idées libérales et nationales s'expriment-elles en 1830 en Europe ?	p. 318

Une banque de ressources actualisée livrée avec votre Lib Manuel Premium

- ✓ **Assemblez librement** toutes les ressources et documents du manuel
- ✓ **Ajoutez des notes personnelles** et des liens
- ✓ **Recherchez** des contenus par mots clés
- ✓ **Vidéoprojetez** vos séquences en classe

Banque de **ressources** Rechercher Ressources Mes tableaux


Rechercher par mots clés NOUVEAU


455 ressources Annuler les filtres


MAGNARD
Banque de **RESSOURCES**
Enseignant
Géographie 1re - Enseignant


Chapitres
Filtrer par chapitre

Catégories
Carte Cours Croquis interactif
Document Exercice Fil d'actu
Méthode Texte Vidéo

Document

Shenzhen, du village de pêcheurs à la « Silicon Valley » chinoise

Cours

Chine, un territoire en permanente recomposition

Document

Image
Le rêve chinois : des ambitions planétaires ?

Carte

Le corridor économique Chine-Pakistan : un projet clé